

Výkres vytvoril program pp_kan,
KATASTER
PARCELNÉ ČÍSLA
DRUH POVRCHU
VZDIALENOSŤ ŠACHIET
OZNAČENIE ŠACHIET

SMEROVÉ POMERY

LEGENDA ČIAR
Pôvodný terén

MIERKA 1:1000/100

STOKA "B3-1"

HLBKA VÝKOPU

HLBKA DNA POTRUBIA

KÓTA DNA POTRUBIA

KÓTA Pôvodného terénu

POROVNÁVACIA ROVINA

STANIČENIE [km/m]

PROFIL[mm]–MATERIÁL–DLŽKA[m]

SKLON[promile]–DLŽKA[m]

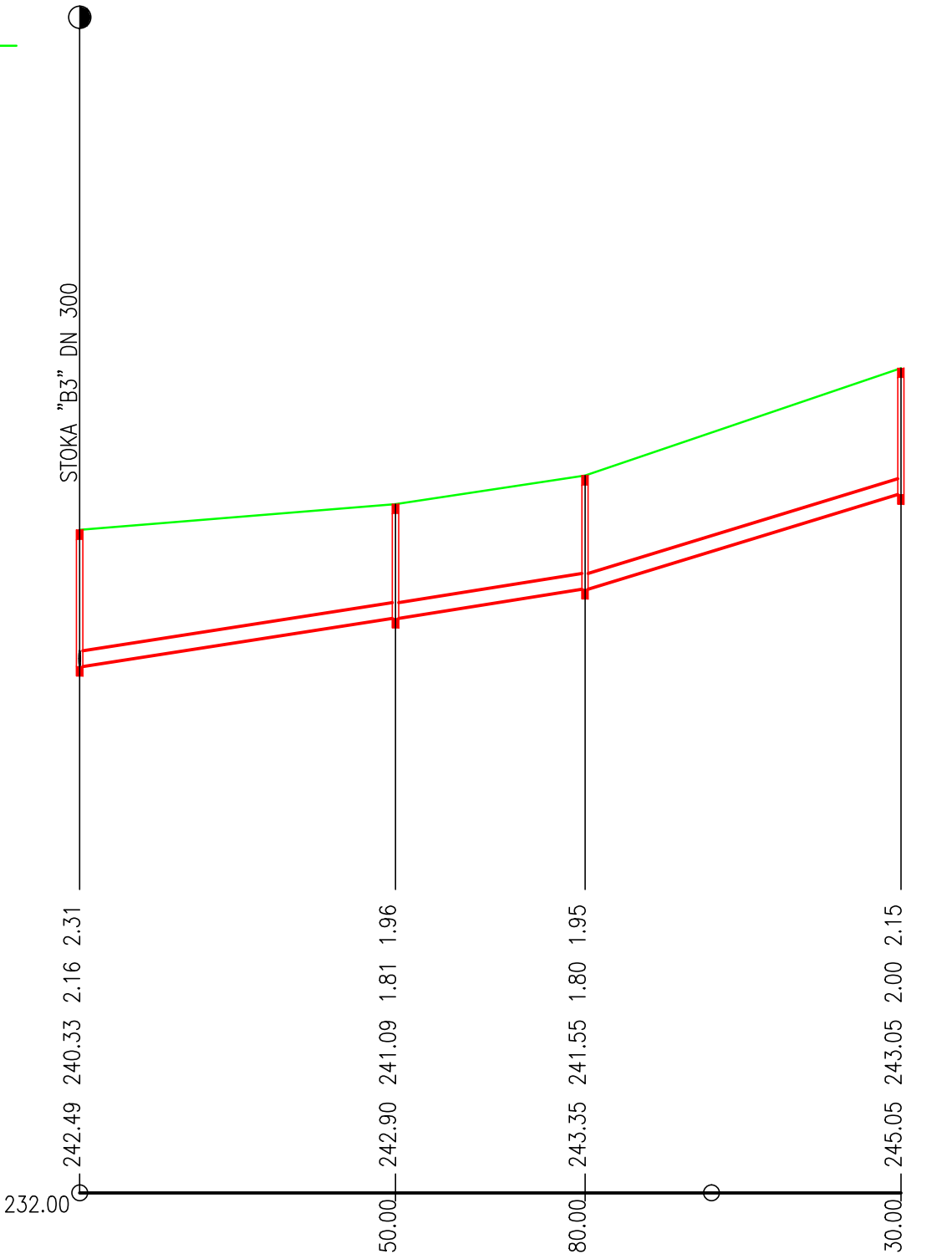
ULOŽENIE POTRUBIA

KAPACITNÝ PRIETOK[l/s]–RYCHLOSŤ[m/s]



(c)AutoPEN Liberec, tel:487953082, autopen@volny.cz

TEKOVSKÉ NEMCE			
TR. PLOCHA		ASFALTOVÁ CESTA	
50.00	30.00	50.00	

Š3/192.0° Š1/200.0° Š2/193.0° Š3



0.0		0.1		30.00
DN300–PP KANALIZAČNÉ POTRUBIE ULTRA RIB 2 ø335/300 x 5000mm SN 10–13		30.0–50.00		
15.2–80.00				
PIESKOVÉ LÔŽKO HR. 15cm				
144.1–2.04		202.8–2.87		

Číslo sady:	Zodp. projektant: Ing. Rudolf Hasička				 Ing. Ladislav JAVOREK PROJ-MONT STARÉ GRUNTY 110, 966 54 TEKOVSKÉ NEMCE tel. 045/6892 695		
	Vypracoval: Ing. Ladislav Javorek						
	Miesto stavby: Tekovské Nemce						
	Investor: Obec Tekovské Nemce						
	Stavba: ČOV A KANALIZÁCIA TEKOVSKÉ NEMCE				Formát: 2 x A4		
	Objekt: SO 10 Splašková kanalizácia				Dátum: 06/2016		
	Názov: POZDĽŽNY PROFIL STOKA "B3-1"				Stupeň: SPaR		
				Mierka: 1 : 1000/100		Číslo výkresu: E.1.21	